



**Piano Regolatore Generale Comunale**

**VARIANTE GENERALE**

L.R. 52/91 art. 32

**Luglio 2005**

Legenda zonizzazione

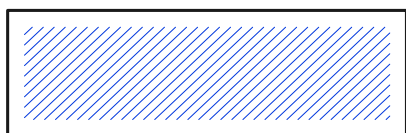
Scala 1: 5000

incaricati: *architetto Carla Sacchi*

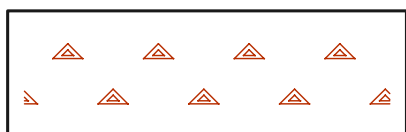


- ZONIZZAZIONE -

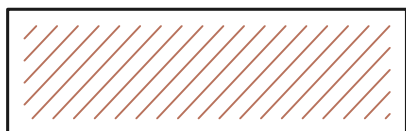
Zona Territoriale Omogenea



Zona "D5"



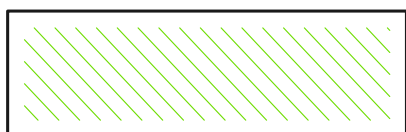
Zona "E1" alta montagna (sopra 1600 m s.l.m.)




Zona "E2" zone boscate



Zona "E3" dei prati/pascoli di montagna




Zona "E4" di preminente interesse paesaggistico (prato stabile)



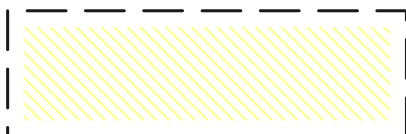
Zona "F" del Parco Dolomiti Friulane con P.C.S.



Zona "FA" del Parco Dolomiti Friulane senza P.C.S.



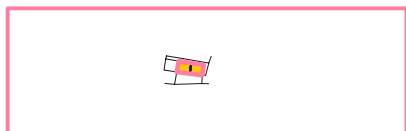
Zona G2 esistente



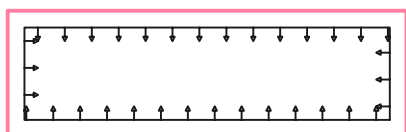
Zona G2 di progetto

**- ZONA DI TUTELA -**


**Ambiti della memoria**



Ambiti in cui sono presenti sedimenti visibili

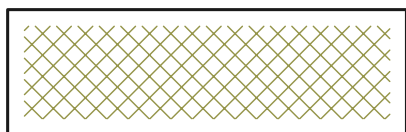


Ambiti di interesse archeologico

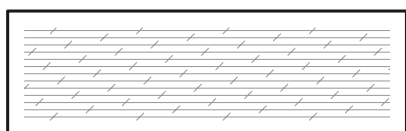


Ambito della frana (Giardino della Memoria)


**Formazioni rocciose**



Ghiaioni



Rupi




Rupi boscate

**LEGENDA:**

**- ZONE ED ATTREZZATURA - di interesse pubblico**




Esistente




Di progetto

---


**Verde di arredo**



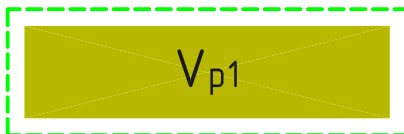
Verde esistente



Di progetto













Orti urbani spontanei



Orti urbani progettati

---

- VIABILITÀ -

-  Viabilità secondaria di interesse regionale (S.S. 251) e di collegamento
  
-  Viabilità comunale e locale di collegamento e di servizio in progetto
  
-  Viabilità comunale e locale di collegamento e di servizio da ristrutturare
  
-  Viabilità comunale di servizio
  
-  Viabilità comunale di servizio da ripristinare
  
-  Viabilità agro-forestale
  
-  Viabilità agro-forestale in progetto
  
-  Pedonale esistente (storica)
  
-  Pedonale da ristrutturare (storica)
  
-  Pedonale in progetto



**Diciture/sigle**

<b>A</b>	Ambulatorio
<b>AFT</b>	Area attrezzata per la fruizione turistica della palestra di roccia e della diga del Vajont
<b>APC</b>	Area per la protezione civile
<b>AS</b>	Attrezzature sportive
<b>B</b>	Biblioteca
<b>C</b>	Cimitero
<b>CH</b>	Chiesa
<b>CM</b>	Cimitero/monumento
<b>CP</b>	Centro polifunzionale
<b>CPH</b>	Centro polifunzionale ecclesiastico
<b>CS</b>	Centro studi
<b>CV</b>	Centro visite
<b>D</b>	Depuratore
<b>D5</b>	Impianti per lo stoccaggio del gas
<b>F</b>	Foresteria
<b>GC</b>	Garages Comunali
<b>GI</b>	Garages interrati pubblici/privati
<b>M</b>	Municipio



<b>MCI</b>	Magazzini Comunali Interrati
<b>P</b>	Parcheggio
<b>PE</b>	Piazzola ecologica
<b>PG</b>	Parco Giochi bambini
<b>PP</b>	Punto panoramico attrezzato
<b>PR</b>	Palestra di roccia
<b>PT</b>	Poste Italiane
<b>PZ</b>	Piazza
<b>R.S</b>	Ricreazione e spettacoli all'aperto
<b>S</b>	Soste
<b>SAP</b>	Serbatoio Acquedotto Pubblico
<b>SM</b>	Scuola dell'infanzia
<b>SP</b>	Scuola primaria
<b>ST</b>	Servizi tecnologici
<b>V</b>	Verde di arredo urbano
	Fabbricati con specifica schedatura.
	 numero scheda di riferimento