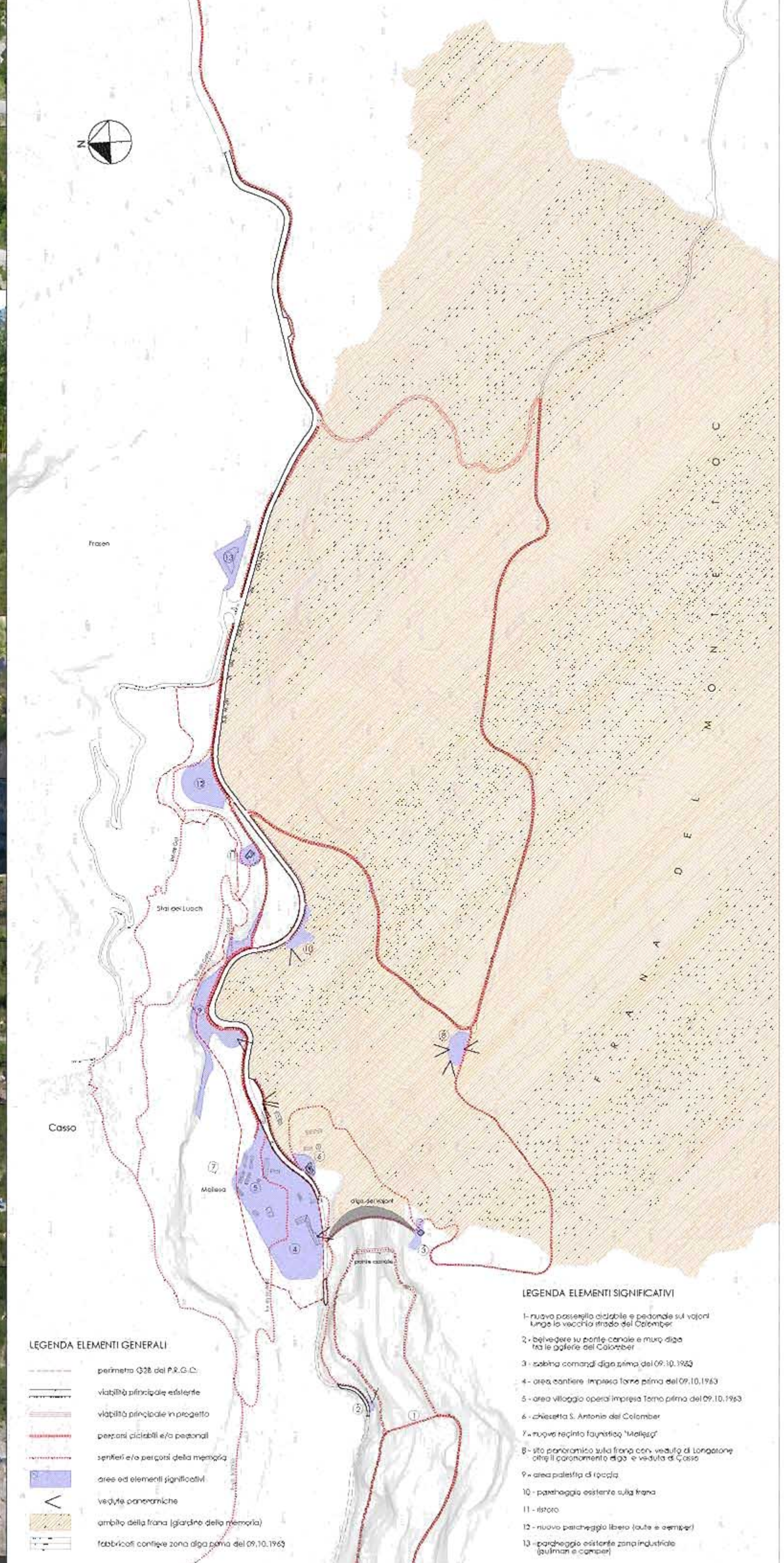


CONTINUTTO


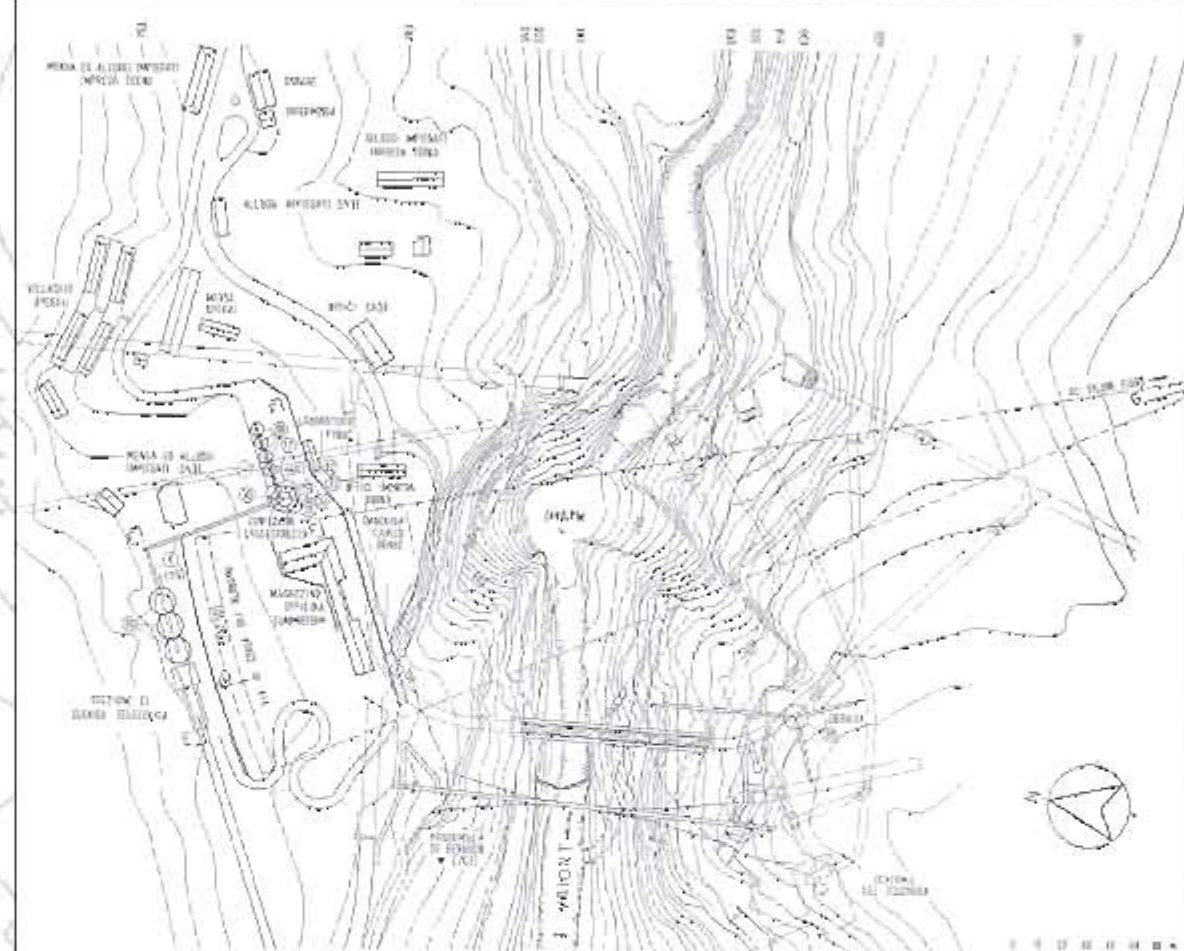


LEGENDA ELEMENTI GENERALI

- perimetro Z.T.O. del P.R.G.O.
- viabilità principale esistente
- viabilità principale in progetto
- percorsi ciclabili e/o pedonali
- sentieri e/o percorsi pedonali
- area ed elementi significativi
- vedute panoramiche
- ambito della frana (gradienza della pendenza)
- fabbricati con zone di impatto del 09.10.1963

LEGENDA ELEMENTI SIGNIFICATIVI

- 1- nuova passerella ciclabile e pedonale sul vallone lungo la vecchia strada del Colomber
- 2- realizzare la porta canale a muro sopra la galleria del Colomber
- 3- realizzare comandi di gestione del 09.10.1963
- 4- area cantiere impianto forno prima del 09.10.1963
- 5- area villaggio operaio prima del 09.10.1963
- 6- chiesa S. Antonio del Colomber
- 7- nuovo edificio fagnone "fagnone"
- 8- sito panoramico sulla frana con vedute di longitudine della cascata e valle e vedute di valle
- 9- area palestra di roccia
- 10- passeggiata esterne sul vallone
- 11- stazzo
- 12- nuovo parcheggio libero (anche a tempo)
- 13- parcheggio recente con zona di parcheggio in cantiere



**CONCORSO DI IDEE:
"MIGLIORAMENTO FRUIZIONE
DELLA ZONA FRANA DEL VAJONT"**

**AMBITO DELLA FRANA
(GIARDINO DELLA MEMORIA)**



LEGENDA

- perimetro Z.T.O. G2B/AFT soggetta a P.A.
- area ex cantiere Torno
- area ritiro (con possibilità di ampliamento)
- area attrezzata a palestra di roccia
- area recinto faunistico
- area verde ambientale
- viabilità principale esistente
- viabilità in progetto
- percorsi ciclabili e/o pedonali
- sentieri e/o percorsi pedonali
- parcheggi in progetto a pagamento tra maggio e ottobre
- parcheggi esistenti da utilizzare tra novembre e aprile
- parcheggi in progetto
- vedute panoramiche
- emergenze testimoniali di fabbricati e impianti preesistenti da evidenziare